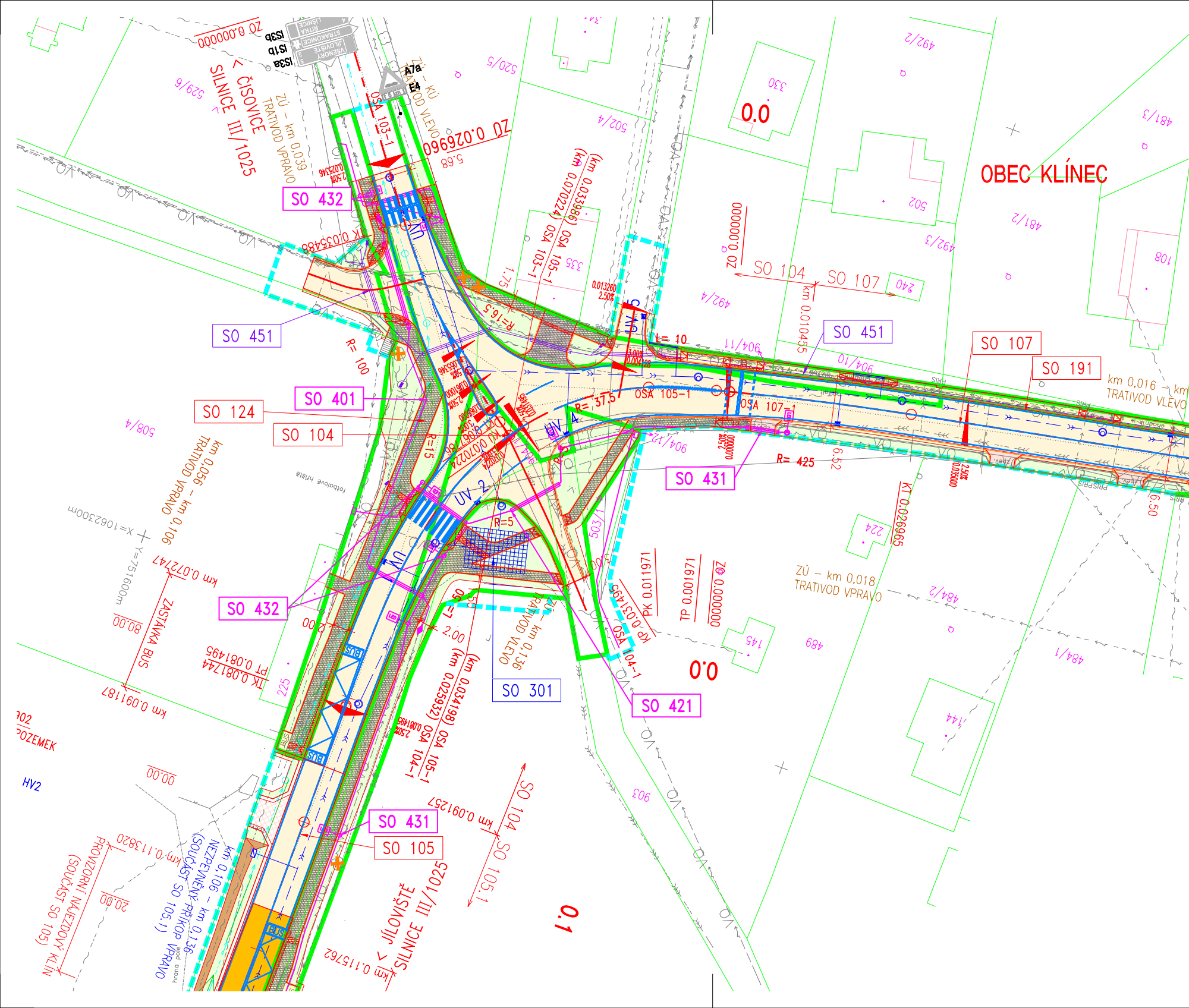
OBEC KLÍNEC
< ČISOVICE
SILNICE III/1025
ZÚ - km 0,039 TRATIVOD VPRAVO
ZO 0.000000
ZÚ 0.026960
ZÚ - KÚ TRATIVOD VLEVO
IS3a
IS1b
IS3d
A7a
E4
OSA 103-1
OSA 105-1
OSA 107-1
OSA 104-1
(km 0.033986) OSA 105-1
(km 0.070224) OSA 103-1
KK 0.070224
TK 0.035488
SO 432
SO 451
SO 401
SO 124
SO 104
SO 431
SO 301
SO 421
SO 104
SO 107
SO 451
SO 107
SO 191
SO 432
SO 431
SO 105
SO 104
SO 105.1
ZO 0.000000
km 0.010455
km 0,016 - km
TRATIVOD VLEVO
ZÚ - km 0,018
TRATIVOD VPRAVO
km 0,056 - km 0,106
TRATIVOD VPRAVO
ZASTÁVKA BUS
km 0,072747
km 0,091187
PT 0.081744
KT 0.081495
km 0.091257
(km 0.034198) OSA 105-1
(km 0.025932) OSA 104-1
ZÚ - km 0,136
TRATIVOD VLEVO
PK 0.011971
TP 0.001971
ZO 0.000000
KP 0.031495
KT 0.026965
JÍLOVIŠTĚ >
SILNICE III/1025
km 0,115762
km 0,113820
km 0,106 - km 0,136
NEZPEVNĚNÝ PŘÍKOP VPRAVO
(SOUČÁST SO 105.1)
PROVIZORNÍ NÁJEZDOVÝ KLÍN
(SOUČÁST SO 105)
POZEMEK
HV2
R= 425
R= 37.5
R= 16.5
R= 100
R=15
R=5
L= 10
L= 50
ÚV 1
ÚV 2
ÚV 3
ÚV 4
ÚV 5
BUS
0.0
0.0
0.1
fotbalové hřiště
X=1062300m
Y=751600m
529/6
520/5
502/4
330
492/2
481/3
502
481/2
492/3
108
240
492/4
904/11
904/10
335
508/4
904/12
503/1
224
484/2
145
489
484/1
144
906
225
902
80.00
00.00
20.00
6.52
6.50
5.68
1.75
2.00
0.013260
2.50%

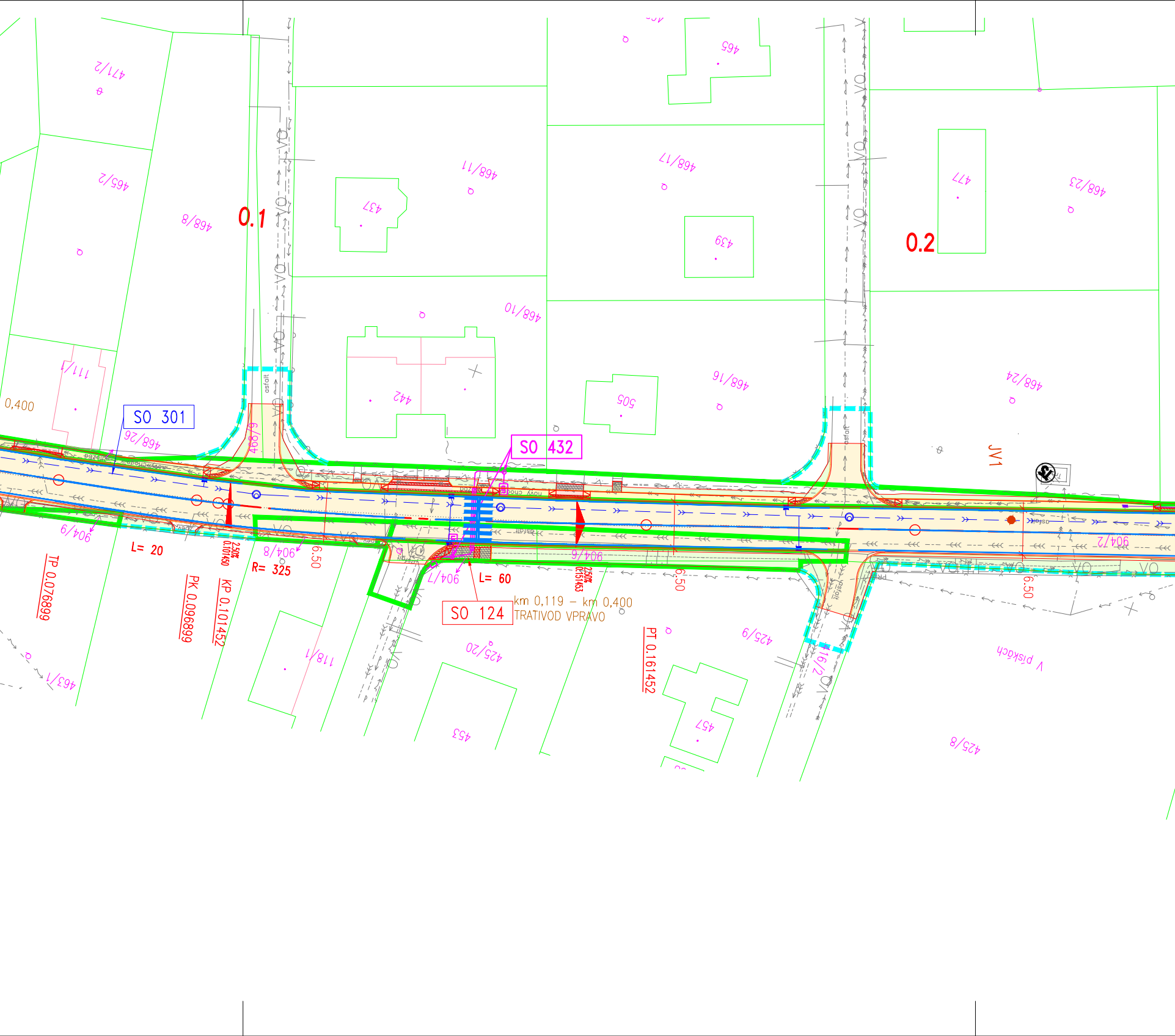
471/2
465/2
468/8
0.1
437
468/11
468/17
465
439
477
468/23
0.2
468/10
442
505
468/16
468/24
111/1
0,400
SO 301
468/26
468/9
asfalt
SO 432
JV1
904/9
L= 20
R= 325
904/8
6.50
904/7
L= 60
904/6
6.50
SO 124
km 0,119 – km 0,400
TRATIVOD VPRAVO
TP 0.076899
PK 0.096899
KP 0.101452
118/1
463/1
425/20
453
PT 0.161452
425/9
416/2
457
V pískách
425/8
904/2
6.50
VO
nový chodník

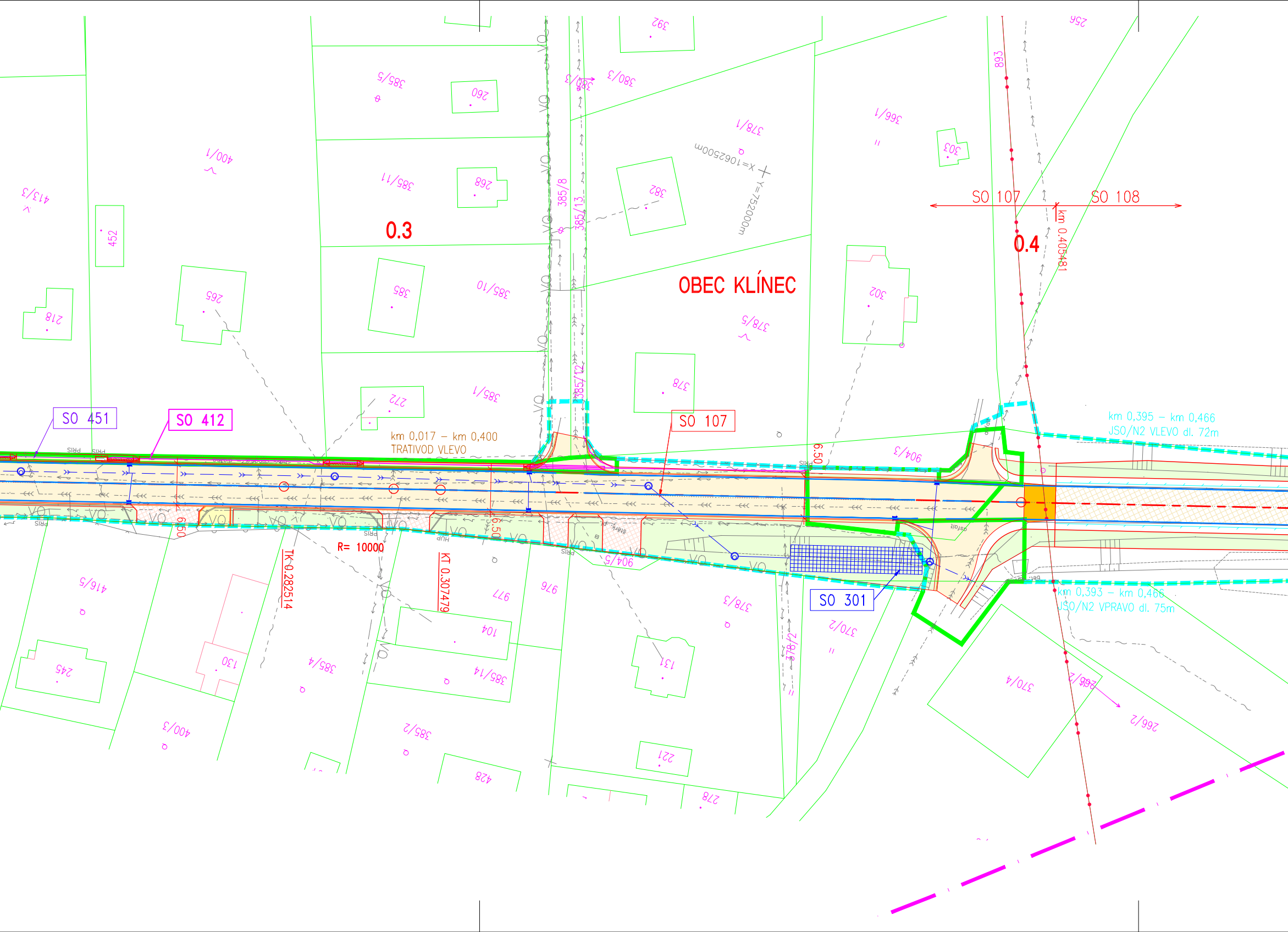
SO 451
SO 412
SO 107
SO 107
SO 108
SO 301
0.3
0.4
OBEC KLÍNEC
km 0,017 – km 0,400
TRATIVOD VLEVO
km 0,395 – km 0,466
JSO/N2 VLEVO dl. 72m
km 0,393 – km 0,466
JSO/N2 VPRAVO dl. 75m
km 0.405481
R= 10000
TK 0.282514
KT 0.307479
6.50
6.50
6.50
x=1062500m
Y=752000m
893
452
385/8
385/13
385/12
378/2
413/3
400/1
385/5
260
385/11
268
265
385
385/10
218
272
385/1
380/3
262
378/1
382
366/1
303
302
378/5
378
256
904/3
416/5
245
400/3
130
385/4
104
385/14
977
976
904/5
378/3
131
370/2
370/4
266/2
221
278
428
385/2
VO
PRIS
HUP

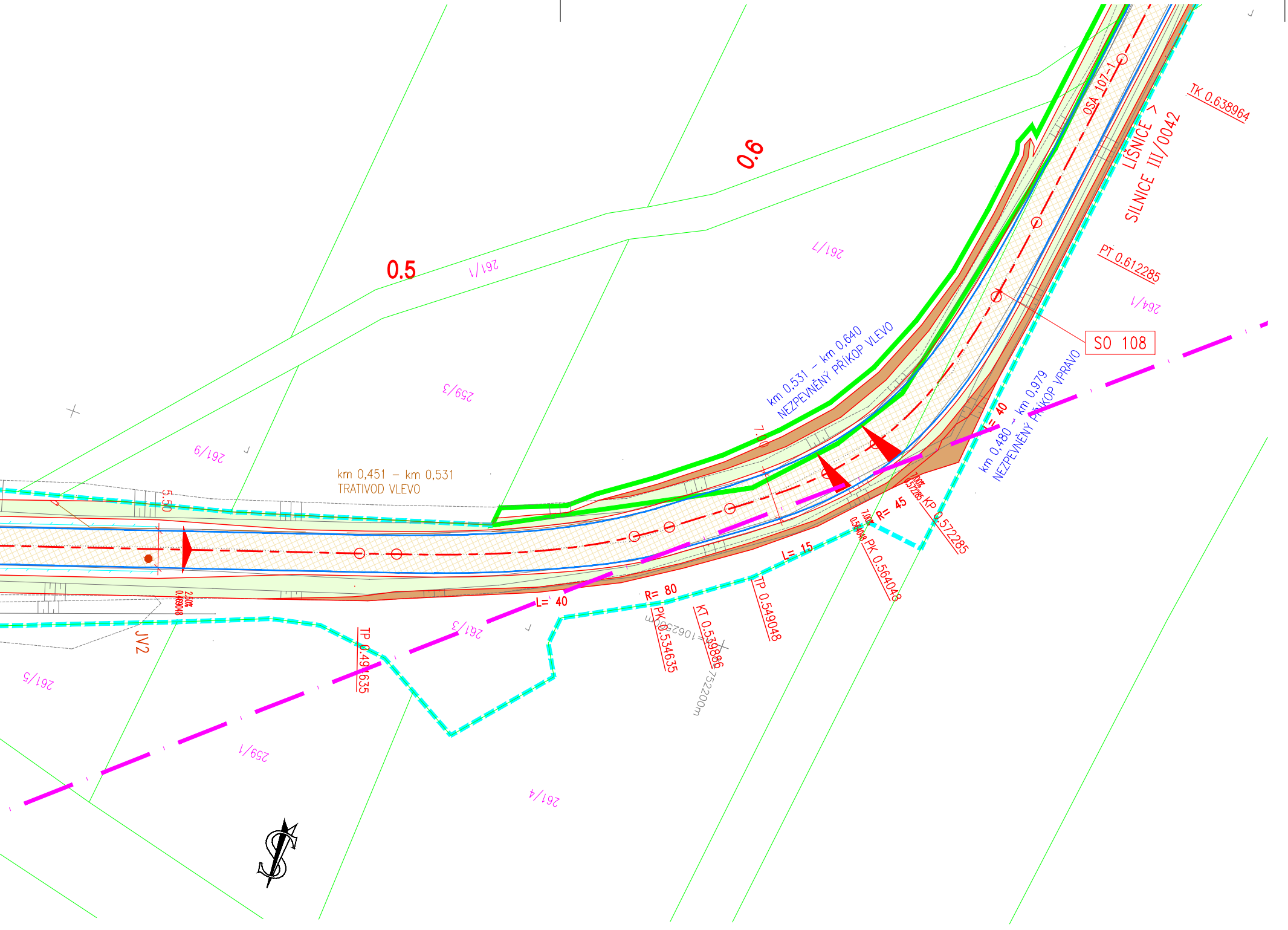
0.5
0.6
261/1
261/7
264/1
259/3
261/9
261/3
261/5
259/1
261/4
OSA 107-1
LIŠNICE >
SILNICE III/0042
TK 0.638964
PT 0.612285
SO 108
km 0,531 – km 0,640
NEZPEVNĚNÝ PŘÍKOP VLEVO
km 0,480 – km 0,979
NEZPEVNĚNÝ PŘÍKOP VPRAVO
km 0,451 – km 0,531
TRATIVOD VLEVO
5.50
7.00
2.50%
0.469048
JV2
7.00%
0.572285
KP 0.572285
7.00%
0.564048
PK 0.564048
R= 45
L= 40
L= 15
TP 0.549048
KT 0.539886
PK 0.534635
R= 80
L= 40
TP 0.494635
X=1062500m
Y=752200m

LEGENDA PLOCH:

- 🟨 VOZOVKA – PLNÁ KONSTRUKCE
- 🟧 VOZOVKA – PROVIZORNÍ NÁJEZDOVÝ KLÍN
- ▨ VOZOVKA – RECYKLACE ZA STUDENA
- ▦ KAMENNÁ DLAŽBA
- ▨ SJEZD – ŠTĚRKODRŤ
- 🟫 SJEZD – ASF.
- ▦ SJEZD – DLAŽBA
- 🟨 CHODNÍK – ASF.
- ▦ CHODNÍK – DLAŽBA
- 🟥 RELIÉFNÍ DLAŽBA
- 🟩 OHUMUSOVANÍ NÁSYP
- 🟫 OHUMUSOVANÍ VÝKOP

LEGENDA ZÁBORŮ:

- TRVALÝ ZÁBOR
- DOČASNÝ ZÁBOR

KATASTRÁLNÍ MAPA:

- 7143/7 ČÍSLO A HRANICE PARCELY KN
- HRANICE KATASTRÁLNÍHO ÚZEMÍ
- SLUČKOVÁ HRANICE

LEGENDA:

- TRATIVOD
- KÁCENÍ
- ● JV13 VRTANÉ SONDY
- OCHRANNÉ PÁSMO DÁLNICE

SCHÉMA KLADU SITUACÍ

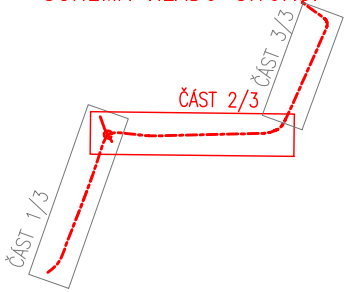
ČÁST 3/3
ČÁST 2/3
ČÁST 1/3

SEZNAM STAVEBNÍCH OBJEKTŮ:
STAVBA 1

SO 104 – ÚPRAVA KŘIŽOVATKY SILNIC III/1025 A III/0042
SO 105 – OBNOVA KRYTU VOZOVKY SILNICE III/1025 KLÍNEC – R4
SO 106 – ÚPRAVA KŘIŽOVATKY SILNIC III/1025 A III/11512
SO 107 – REKONSTRUKCE SILNICE III/0042, PRŮTAH KLÍNEC
SO 108 – REKONSTRUKCE SILNICE III/0042, KLÍNEC – LÍŠNICE
SO 124 – CHODNÍKY U OK V OBCI KLÍNEC
SO 191 – TRVALÉ DOPRAVNÍ ZNAČENÍ

SO 301 – DEŠŤOVÁ KANALIZACE V OBCI KLÍNEC, ČÁST 1

SO 401 – PŘELOŽKA KABELU VN V KM 0,000 – 0,380 (SO 105)
SO 411 – PŘELOŽKA KABELU NN V KM 0,400 (SO 105)
SO 412 – PŘELOŽKA KABELU NN V KM 0,280 – 0,400 (SO 107)
SO 421 – PŘELOŽKA PŘÍPOJKY NN TJ KLÍNEC
SO 431 – PŘELOŽKA VEŘEJNÉHO OSVĚTLENÍ
SO 432 – OSVĚTLENÍ PŘECHODŮ
SO 451 – PŘELOŽKA KABELOVÉ TRASY CETIN

SO 901 – DIO

STÁVAJÍCÍ INŽENÝRSKÉ SÍTĚ:

- Sdělovací vedení podzemní
- Sdělovací vedení nadzemní
- Silové vedení nn podzemní
- Silové vedení nn nadzemní
- Silové vedení vn podzemní
- Silové vedení vn nadzemní
- Vodovod podzemní
- Kanalizace dešťová podzemní
- Kanalizace jednotná podzemní
- Plyn středotlak podzemní

POZNÁMKA:

ZÁKRESY STÁVAJÍCÍCH INŽENÝRSKÝCH SÍTÍ JSOU POUZE ORIENTAČNÍ
INVESTOR ZAJISTÍ PŘED ZAHÁJENÍM ZEMNÍCH PRACÍ VYTYČENÍ
A OVĚŘENÍ VŠECH STÁVAJÍCÍCH A NOVÝCH INŽENÝRSKÝCH SÍTÍ.
ZHOTOVITEL NESMÍ ZAHÁJIT VÝKOPOVÉ PRÁCE PŘED
VYTYČENÍM A OZNAČENÍM INŽENÝRSKÝCH SÍTÍ
PODLE PLATNÝCH PŘEDPISŮ.
VÝKOPOVÉ PRÁCE JE NUTNO PROVÁDĚT TAK, ABY NEDOŠLO
K POŠKOZENÍ PODZEMNÍCH VEDENÍ.

NOVÉ INŽENÝRSKÉ SÍTĚ:

- Sdělovací vedení podzemní s chráničkou
- Stožáry VO
- Silové vedení nn podzemní s chráničkou
- Silové vedení vn podzemní
- Dešťová kanalizace

Akce:

III/1025 BOJOV – KLÍNEC, REKONSTRUKCE SILNICE

Objednatelé:

STŘEDOČESKÝ KRAJ
ZBOROVSKÁ 11, 150 21 – PRAHA 5

Středočeský kraj

OBEC KLÍNEC
KLÍNEC 138, 252 10 – MNÍŠEK POD BRDY

Souřadnicový systém: S–JTSK
Výškový systém: Bpv

AKTUALIZACE 03/2021

Číslo zakázky: 15 181 00	HIP: **Ing. Pavel HRDINA** 736662206, phr@pontex.cz	PONTEX S.R.O.® Praha 4, Bezová 1658, 147 14 tel: +420 244062215 fax: +420 244461038
Schválil: **Ing. Václav HVÍZDAL**	Zodp. projektant: **Ing. Pavel HRDINA** 736662206, phr@pontex.cz	
Tech. kontrola: **Martin TESLEVIČ** 727840872, mte@pontex.cz	Vypracoval: **Ing. Jakub DVOŘÁK** 608622008, jdv@pontex.cz	

Objednatelé: **Středočeský kraj a obec Klínec**	Obec: **Bojov, Čísovice, Klínec, Líšnice**	Kraj: **Středočeský**	
Akce:	III/1025 BOJOV – KLÍNEC, REKONSTRUKCE SILNICE STAVBA 1 – SILNICE III/1025 A III/0042 JÍLOVIŠTĚ – LÍŠNICE	Datum **11/2018**	Stupeň **DSP/PDPS**
Část:	**B. SOUHRNNÉ ŘEŠENÍ STAVBY**	Souprava	Č. přílohy
Příloha:	**KOORDINAČNÍ SITUACE – ČÁST 2/3** **1:500**		**B.2.2**